

Schéma directeur d'assainissement pluvial

ZONAGE D'ASSAINISSEMENT PLUVIAL

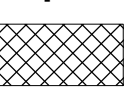
Bourg

Dossier : 12107  
ECHELLE 1:2 500  
PLANCHE 1/3




Index	DATES	MODIFICATIONS	Dessiné/Vérifié	
a	11/03/2016	Première émission	JNI	SBE
b	21/03/2016	Modification 1	JNI	SBE
			JNI	SBE
			JNI	SBE


**Espaces réservés**


 Espace réservé pour l'assainissement pluvial


**Réseau d'assainissement pluvial**


**Type d'écoulement**


 Canalisé

 Fossé


 Ruissellement naturel


 Bassin de régulation existant

 Bassin de régulation projeté

 Exutoire


**Hydrographie**


 Cours d'eau


 Zones humides


**Prescriptions de gestion des eaux pluviales**


**Gestion à la parcelle**

 Ua

 Uaa


 Ub, Uba


 Uc


 Uic


**Prescriptions de gestion des eaux pluviales**


**Gestion à la zone**


 Ui


 UE, UE1


 UT1


 UT2, UT3


 1AUb, 2AUb


 1AUE, 2AUE


 1AUl

 1AUh1

 Ng


 Ni


 NL2, NL3

 Nt1

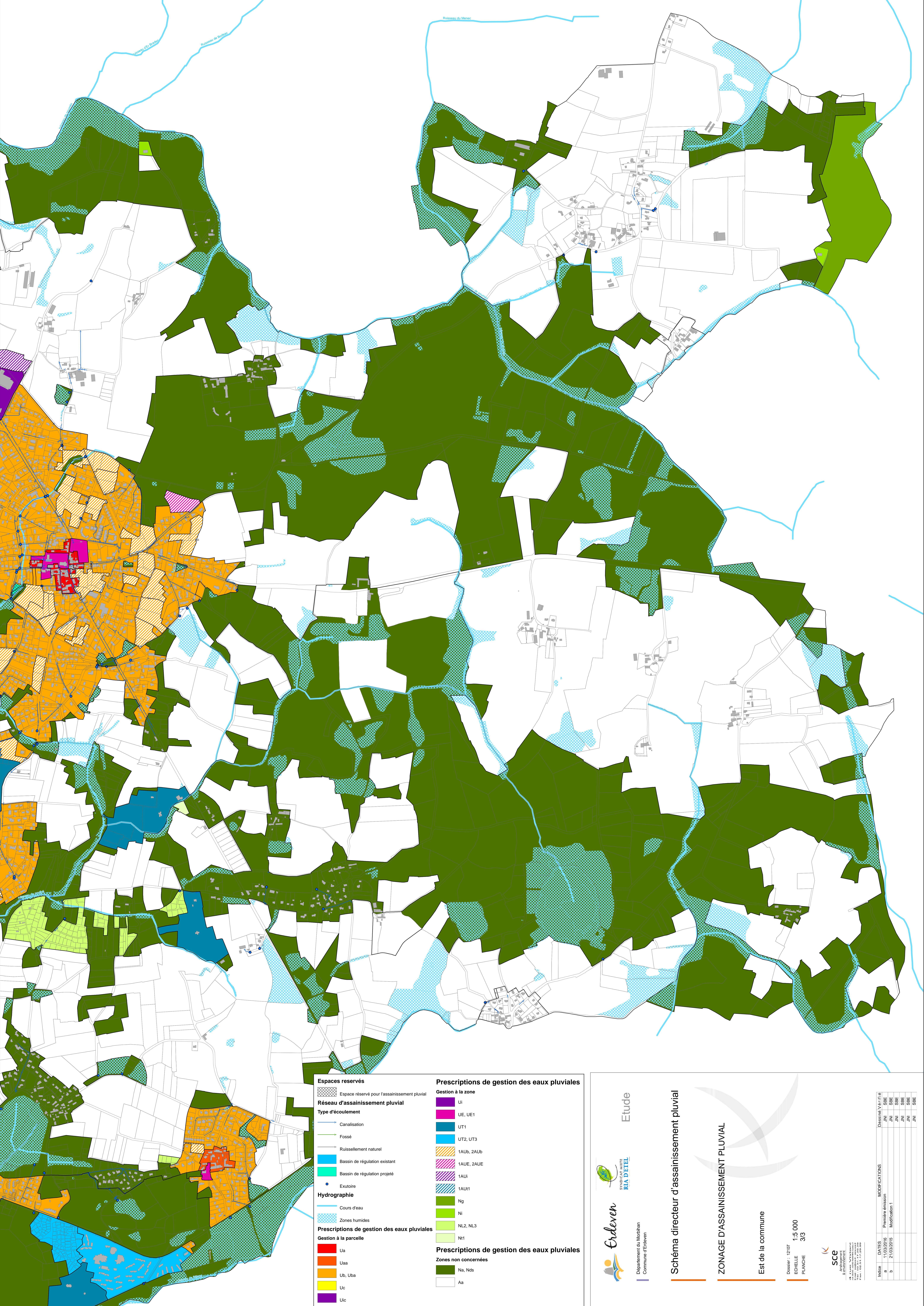
**Prescriptions de gestion des eaux pluviales**

**Zones non concernées**

 Na, Nds

 Aa





**Espaces réservés**

- Espace réservé pour l'assainissement pluvial

**Réseau d'assainissement pluvial**

**Type d'écoulement**

- Canalisation
- Fossé
- Ruissellement naturel
- Bassin de régulation existant
- Bassin de régulation projeté
- Exutoire

**Hydrographie**

- Cours d'eau
- Zones humides

**Prescriptions de gestion des eaux pluviales**

**Gestion à la parcelle**

- Ua
- Uaa
- Ub, Uba
- Uc
- Uic

**Prescriptions de gestion des eaux pluviales**

**Gestion à la zone**

- Ui
- UE, UE1
- UT1
- UT2, UT3
- 1AUb, 2AUb
- 1AUE, 2AUE
- 1AUi
- 1AUt1
- Ng
- Ni
- NL2, NL3
- Nt1

**Prescriptions de gestion des eaux pluviales**

**Zones non concernées**

- Na, Nds
- Aa



Etude

Département du Morbihan

Commune d'Erdevén

Schéma directeur d'assainissement pluvial

ZONAGE D'ASSAINISSEMENT PLUVIAL

Est de la commune

Dossier : 12107

ECHELLE 1:5 000

PLANCHE 3/3



**sce**

SYNDICAT INTERCOMMUNAL  
D'ASSAINISSEMENT  
ET D'ÉPURATION

1 rue de la République - 56100 Erdevén  
Tél : 02 97 81 12 00  
Fax : 02 97 81 12 01  
E-mail : sce@iaa-erdeven.fr

Index	DATES	MODIFICATIONS		Destinataire	
		Première émission	Modification 1	JNI	SBE
a	11/03/2016			JNI	SBE
b	21/03/2015			JNI	SBE
				JNI	SBE
				JNI	SBE
				JNI	SBE
				JNI	SBE



